




PUERTO MORAL

Mancomunidad de Municipios | Ribera de Huelva




PUERTO MORAL



01



04. Iglesia S. Pedro y S. Pablo



05. Pantano



03. Plaza



02. Fuente-abrevadero

08




08. Huertas

CONJUNTO HISTÓRICO



06. Calle típica



07. Detalle

MONUMENTOS DE INTERÉS

01 *Merendero*
Área recreativa

02 *Fuente-abrevadero*
Elemento popular con encanto

03 *Plaza de San Pedro*
Mirador a la huertas

04 *Iglesia de San Pedro y San Pablo*
Planta románica siglo XIII
Exterior renacentista siglo XV

05 *Vista del "Pantano" desde el Rodeo*
El embalse de Aracena se sitúa a 5 Km,
finalizado en 1969, es considerado como
"La playa de la Sierra"

06 07 *Conjunto histórico-urbano*

08 *Huertas*
Pequeñas parcelas agrícolas que se extienden
alrededor del pueblo

Programa Interreg III A - Cooperación Transfronteriza España - Portugal